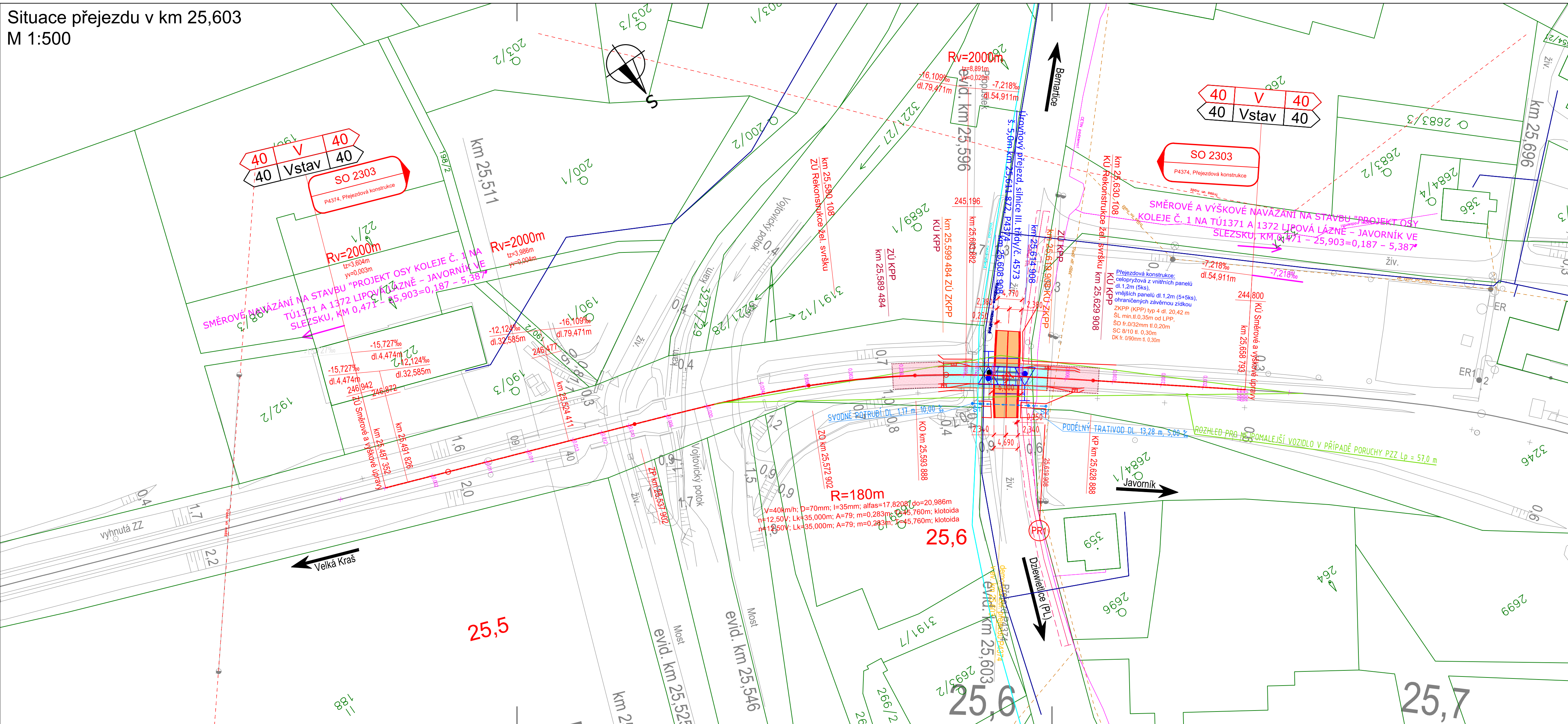


Situace přejezdu v km 25,603
M 1:500














LEGENDA


LEGENDA STÁVAJÍCÍ SITUACE:

- STÁVAJÍCÍ KOLEJE
STÁVAJÍCÍ STAV (SITUACE)
359 HRANICE KATASTRU NEMOVITOSTÍ/PARCEL. ČÍSLO




LEGENDA NOVÁ SITUACE:

- | | |
|---|--|
|  | NOVÝ ŽELEZNIČNÍ SVRŠEK |
|  | SMĚROVÁ A VÝŠKOVÁ ÚPRAVA KOLEJE |
|  | POZEMNÍ KOMUNIKACE, HRANY DRAŽNÍCH OBJEKTŮ atd. |
|  | OSY POZEMNÍCH KOMUNIKACÍ A DALŠÍCH OBJEKTŮ |
|  | NOVÝ ŽELEZNIČNÍ SPODEK-SANACE |
|  | ROZHLEDOVÉ POMĚRY NA PŘEJZDU |
|  | NAVAZUJÍCÍ STAVEBNÍ OBJEKTY, STAVBA |
|  | PŘEJZDOVÁ CELOPRYŽOVÁ KONSTRUKCE
SE ZÁVĚRNOU ZIDKOU |
|  | TRATIVOD |
|  | PŘÍČNÉ A PODÉLNÉ SVODY |
|  | SMĚROVÉ POSUNY OD STÁVAJÍCÍ KOLEJE |




LEGENDA NOVÁ - TECHNOLOGICKÉ PRVKY SITUACE:

-  VÝSTRAŽNÍK SE ZÁVOROU/BEZ ZÁVORY
RELÉOVÝ DOMEK/TECHNOLOGICKÉ OBJEKTY

LEGENDA PLOCH:

- | | |
|---|--|
|  | POZEMNÍ KOMUNIKACE (ASFALTOVÝ KRYT) |
|  | SANACE TĚLESA ŽELEZNIČNÍHO SPODKU (ZKPP) |
|  | SANACE TĚLESA ŽELEZNIČNÍHO SPODKU (KPP) |


LEGENDA STÁVAJÍCÍCH INŽENÝRSKÝCH SÍTÍ

- VODOVOD
 KANALIZACE
 SĎĚLOVACÍ KABEL - PODZEMNÍ
 SLABOPROUDÝ KABEL NN - NADZEMNÍ
 SILNOPROUDÝ KABEL VN - NADZEMNÍ
 STL PLYNOVOD

Paré:

Orientační schéma:

Razítko oprávněné osoby

Podpis:			Datum:	
Revize:	Datum:	Popis:	Kontroloval:	
001	09.01.2022	Definování odevzdání dokumentace	Bc. Martin Jaga 	

Stavebník / investor:	Správa železnic, státní organizace	
Adresa:	Děložní 1003/7, 110 00 Praha 19	
Záستupce investora:	Stavební správa východ	
Adresa:	Nerudova 773/1, 779 00 Olomouc	

Zhotovitel dila: Adresa: Kontakt:	SUDOP PRAHA a.s. Olšanská 1a, 130 00 Praha 21 T: +420 285 094 111 E: praha@sudop.cz	
Zhotovitel čisti / objektu: Adresa: Kontakt:	SUDOP PRAHA a.s. Olšanská 1a, 130 00 Praha 21 T: +420 285 094 111 E: praha@sudop.cz	
Hlavní projektant (HIP):	Ing. Martin Rašer	
Specialista:		Bc. Martin Jůga

Název stavby / akce:	Výstavba PZS (P4374) v km 25,603 trati Lipová Lázně - Javorník ve Slezsku		Označení (S+id):	S622000392
Název části:	Zákonční přeložky	Označení části:	D2.13	
Název objektu:	P4374, přejezdová konstrukce	Číslo objektu / komplexu:	SO 23-03	
Název přílohy:	Situace přejezdu v km 25,603	Číslo přílohy:	2 001	
Název další části přílohy:	-	Stupeň dokumentace:	DUSP	
Opavodný projektant: Bc. Martin Jůga	Zpracovatel přílohy: Ing. Josef Tulinský	Měřítko: Formáty:	1:500 5xA4	
Kraj: Olomoucký	Katastrální území: Bernartice u Javorníka	TUDJ: 137110	Smluvní datum zpracování: 09.01.2022	

DOKUMENT JE VLASTNOST VEŠKÝCH PŘÍSLUŠNOSTÍ A MŮŽE BÝT ZAKLÁDÁN DO ČISTNÍM ŽEBŘÍČKU NA ČÍSLO 12009, KOPÍROVÁNÍ NEBO JINÁM ZPŮSOBEM ROZŠĚŘOVÁNÍ BEZ SOHLASY S DOPRAVA, s.